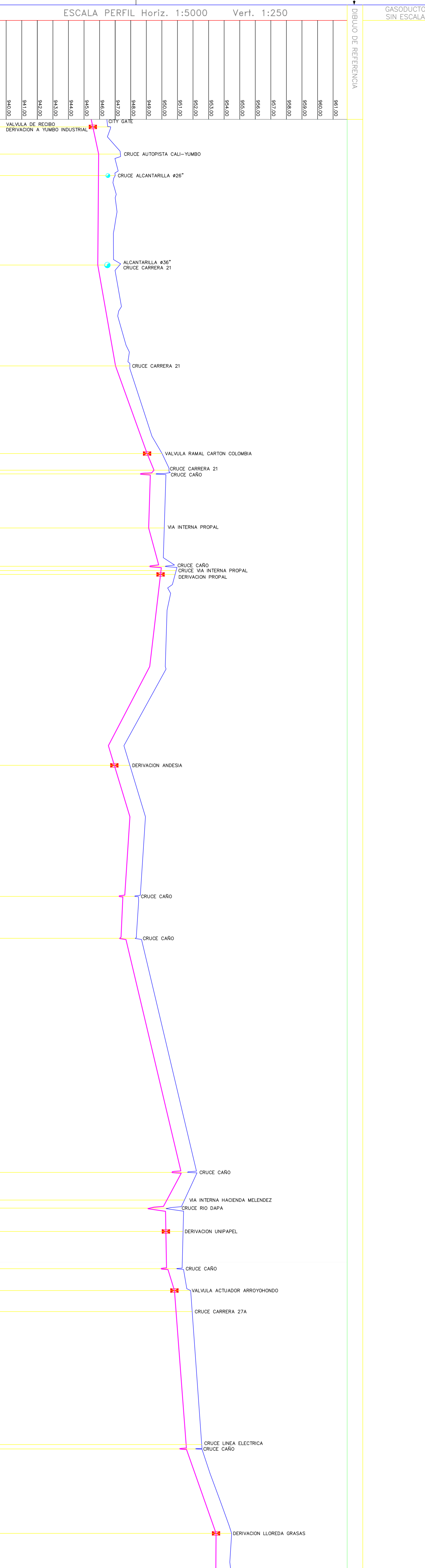
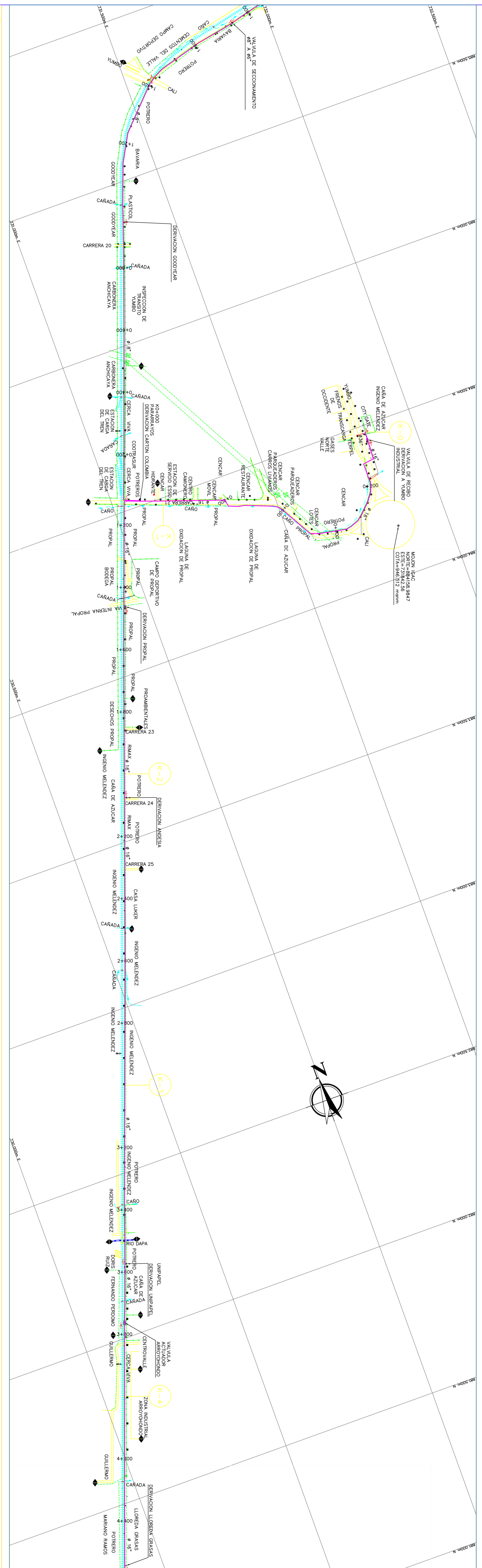


DEPARTAMENTO VALE		MUNICIPIO YUMBO	
PROPIETARIOS	FINCA LA ROSA LONGITUD: 776.86m	FINCA LA ROSA LONGITUD: 424.31m	FINCA LA ROSA LONGITUD: 191.13m
	PROSABIENTALES LONGITUD: 22.79m	PROSABIENTALES LONGITUD: 424.31m	PROSABIENTALES LONGITUD: 100.56m
	FINCA LA ROSA LONGITUD: 191.13m	FINCA LA ROSA LONGITUD: 260.18m	FINCA LA ROSA LONGITUD: 81.83m
	FINCA LA ROSA LONGITUD: 100.56m	FINCA LA ROSA LONGITUD: 260.18m	FINCA LA ROSA LONGITUD: 223.89m
	FINCA LA ROSA LONGITUD: 260.18m	FINCA LA ROSA LONGITUD: 260.18m	FINCA LA ROSA LONGITUD: 950.54m



ABSOSISA HORIZONTAL

ESTACION	COTA TERRENO	COTA TUBERIA
940.94	943.44	940.94
941.20	944.06	941.20
942.13	945.63	942.13
942.10	944.79	942.10
941.99	945.49	941.99
944.84	947.14	944.84
949.91	950.31	949.91
949.88	951.36	949.88
950.16	952.66	950.16
944.65	947.15	944.65
945.44	947.94	945.44
945.51	948.02	945.51
953.90	956.40	953.90
953.08	955.91	953.08
950.35	953.33	950.35
950.53	955.68	950.53
952.18	954.68	952.18
954.30	956.90	954.30
954.56	957.14	954.56
956.17	958.67	956.17
955.18	957.75	955.18
960.98	963.48	960.98

CONVENCIONES

- POTE DE ABSORCION TRANSOCIDENTE
- INYECCION CANCHA TRANSOCIDENTE
- POTE DE ABSORCION TIEMPO
- MACION DE FIJA OPTICA
- CAMBO DE COORDINADA
- POTE ELECTRICO DE ALTA
- POTE LUMINACION

- FERROCARRIL
- POZO
- SEÑAL PREVENTIVA
- TORRE DE ENERGIA ELECTRICA
- VALVULA DE DISTRIBUCION
- MACION GATO
- PUNTE

- RIO
- CANAL (CON AGUA PERMANENTE)
- CANAL (CON AGUA INTERMITENTE)
- ALICANTARILLAS
- CAJETAS
- CASAS

COORDENADAS		MOLONES	
Nº	BVI	NORTE	ESTE
1	853.830.098	1082528.537	346.512


REV	AS-BULTI	EMITIDO PARA	POR	REVISADO	FECHA
1	AS-BULTI				

ACTUALIZACION DEL AS-BULTI DEL GASODUCTO TRANSOCIDENTE S.A. E.S.P.

ESCALA: HORIZ. 1:5000 VERT. 1:250

PLANO DE ALIMENTACION CONFORME OBRA "AS-BULTI"

K 0 + 000 A K 4 + 545.80



OBSERVACIONES:

NOTAS: